






## Legenda

### CLASSI DI SENSIBILITA' DEL PAESAGGIO

-  Sensibilità paesistica bassa
-  Sensibilità paesistica media
-  Sensibilità paesistica alta
-  Sensibilità paesistica molto alta

 Confine comunale



**COMUNE DI RESCALDINA**  
Città Metropolitana di Milano

## PIANO DI GOVERNO DEL TERRITORIO

Giugno  
2018

### PIANO DELLE REGOLE

Documento Adottato con Delibera di C.C. n. xxx del xxx  
Documento Approvato con Delibera di C.C. n. xxx del xxx

### PdR\_03 *Carta della sensibilità paesistica*

SCALA 1:5.000

#### COMUNE DI RESCALDINA

<b>Sindaco</b> Michele Cattaneo	<b>Segretario comunale</b> Michele Panariello	<b>Assessore all'Urbanistica</b> Marianna Laino
------------------------------------	--	--

<b>Ufficio di Piano</b> Dirigente Struttura Tecnica: Stefano Codari	<b>Valutazione Ambientale Strategica</b> <b>Autorità procedente</b> Stefano Codari
Fabio Rinaldi, Marina Svanera Nadia Della Bella, Jacopo Sponga	<b>Autorità competente</b> Francesco di Geronimo

**Attività di ricerca a supporto della redazione del PGT e della VAS**

**Responsabili Scientifici DASU**  
Andrea Arcidiacono  
Laura Pogliani

**Struttura operativa e di ricerca**  
Silvia Ronchi, Stefano Salata,  
Athos Brenna, Silvia Restelli,  
Viviana di Martino, Federico Jardini  
con la consulenza di Alessandro Trevisan



**Attività di partecipazione**  
**ABCità**  
Simone Puttin, Cristian Zanelli