






Legend


VINCOLI DI POLIZIA IDRAULICA (D.G.R. 25 GENNAIO 2002 N. 7/786 s.m.i.)


 Reticolo Idrico Principale (Torrente Bozzente): fascia di rispetto di inedificabilità (10 m da sponda/argine) da verificare in loco rispetto a situazione reale e a limite demaniale


AREE DI SALVAGUARDIA DELLE CAPTAZIONI AD USO IDROPOTABILE

 Pozzo ad uso idropotabile


 Zona di tutela assoluta (raggio 10 m)

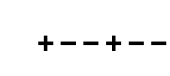
 Zona di rispetto definita secondo il criterio geometrico (200 m)

 Zona di tutela assoluta del pozzo "Mangrate" (25x30 m) (rif. "Domanda di concessione di derivazione ad uso potabile di mod. medi 0.2 di acque pubbliche sotterranee mediante pozzo da realizzarsi in Comune di Rescaldina (MI)-Loc. Parco di Mangrate" - Studio Idrogeotecnico Associato Ghezzi, Tavola 4 ottobre 2007)

 Proposta di ridelimitazione della zona di rispetto del pozzo "Mangrate" secondo il criterio idrogeologico (coincidente con zona di tutela assoluta) (*)

Proposta subordinata a Delibera di approvazione comunale ai sensi L.R. 26/2003 Art. 42; in assenza di tale atto il vincolo si intende applicato con criterio geometrico

 Fascia di esondazione Torrente Bozzente (Tr 200 anni) (rif. "Studio idrologico-idraulico, progettazione preliminare ed esecutiva per la sistemazione del Torrente Bozzente - Parte A: Studio idrologico-idraulico del bacino" - CSP Centro Studi Progetti S.p.A., febbraio 2000)

 Confine provinciale

 Confine comunale



COMUNE DI RESCALDINA
PROVINCIA DI MILANO

**DEFINIZIONE DELLA COMPONENTE GEOLOGICA,
IDROGEOLOGICA E SISMICA A SUPPORTO
DEL PIANO DI GOVERNO DEL TERRITORIO**

L.R. 11 marzo 2005, n° 12 s.m.i.

ALLEGATO 6
CARTA DEI VINCOLI

scala 1:5'000
(base topografica: Database Topografico Comunale)

- modificato a seguito D.G.P. di Milano n. 56 - Atti n. 29283/7.4/2010/182 del 28/02/2012 -

 Studio Tecnico Associato di Geologia
Via Dante Alighieri 27, 21045 Gazzada Schianno (VA)
tel. 0332/464105 - fax: 0332/870234
e-mail: gedageo@gedageo.191.it

Dott. Geol. Roberto Carimati

Dott. Geol. Giovanni Zaro

marzo 2012

